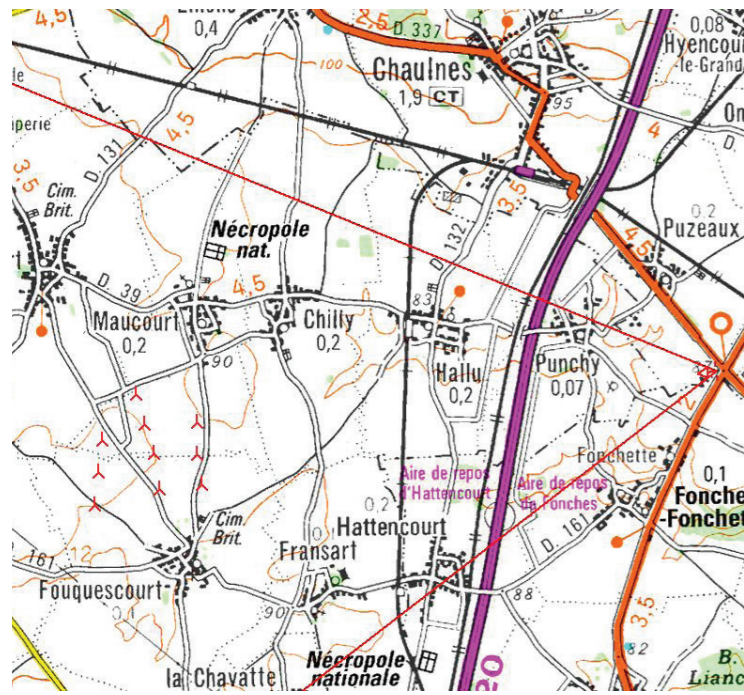
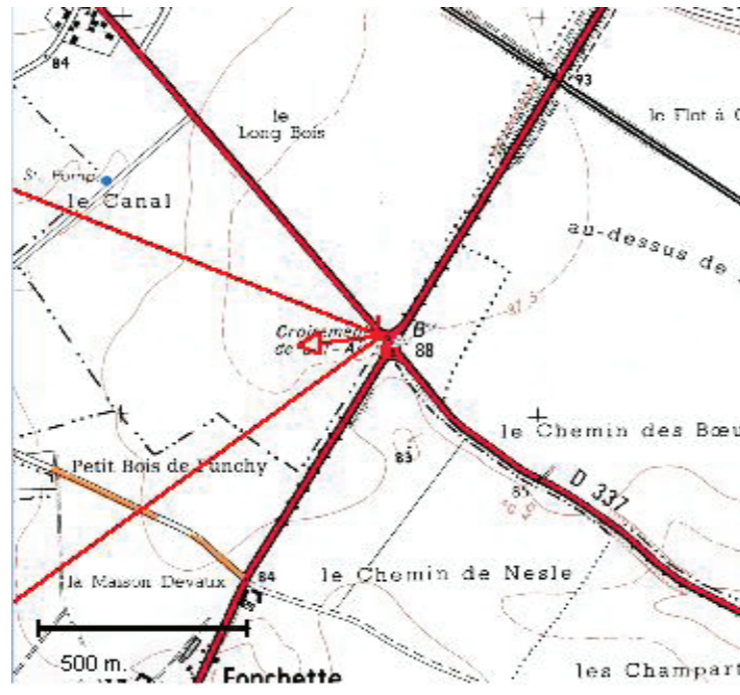


# Photomontage PM39, depuis le carrefour D337 / N17



Carte de localisation du photomontage et du projet éolien sur scan 100 avec représentation de l'angle de 60°



Carte de localisation du photomontage sur scan 25 avec représentation de l'angle de 60°

N° de photomontage	P39
Lieu de prise de vue	Carrefour RD337-RN17
Coordonnées (WGS 84)	Latitude 49° 47'18.42"N ; Longitude 2° 49'52.40"E
Périmètre d'étude	rapproché
Date et heure de prise de vue	16/09/2014 12:17
Distance à l'éolienne la plus proche visible	E8 : 5500m
Distance à l'éolienne la plus éloignée visible	E3 : 6800m
Nombre d'éoliennes visibles	E3, E7 et E10 partiellement masqué
Autres parcs éoliens construits	/
Autres parcs éoliens accordés	la Côte Noire Mont de Trême Ensemble éolien de la CCALM la Demie Lieue

Commentaire	Ce photomontage a pour objectif de simuler une vue depuis l'est depuis les axes routiers majeurs RD337 et RN17 (axes de découverte inventorié dans l'Atlas des paysages de la Somme). Le projet s'inscrit en plan intermédiaire, d'échelle comparable aux boisements en premier plan. Il compose un seul parc avec le projet accordé de la Côte Noire. D'autres parcs éoliens se lisent en arrière-plan (> 13 km).
-------------	---



Photographie état initial - panorama à 60°

# Photomontage PM39, depuis le carrefour D337 / N17



Photomontage du projet éolien dans un angle de 60°

Vert : éoliennes de Maucourt.

Rouge : éoliennes de Fouquescourt.

Photomontage à observer à une distance de 35 cm pour conserver le réalisme de la vision humaine

Mont de Trême

Ensemble éolien de la CCALM

la Côte Noire

la Demie Lieue

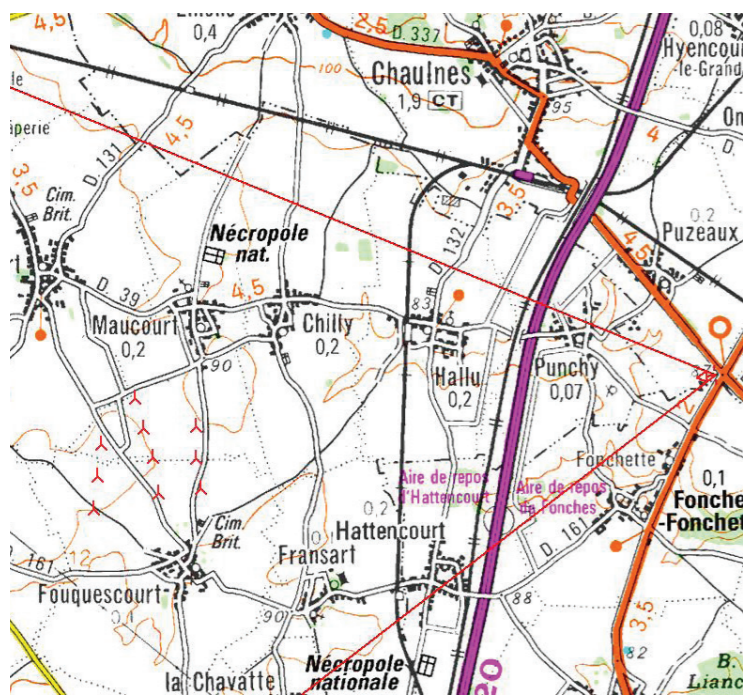
Parc éolien du Santerre



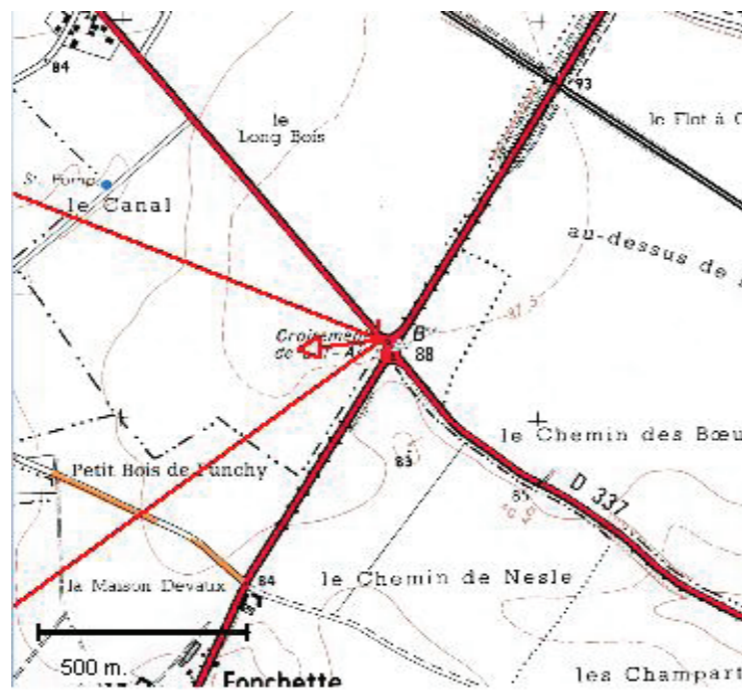
Photomontage du projet éolien et des parcs pris en compte pour l'étude des impacts cumulés. Photomontage dans un angle de 60°

Photomontage à observer à une distance de 35 cm pour conserver le réalisme de la vision humaine

# Photomontage PM39, analyse des effets cumulés avec les parcs en instruction




Carte de localisation du photomontage et du projet éolien sur scan 100 avec représentation de l'angle de 60°



Carte de localisation du photomontage sur scan 25 avec représentation de l'angle de 60°

N° de photomontage	P18
Lieu de prise de vue	Carrefour RD337-RN17
Coordonnées (WGS 84)	Latitude 49° 47'18.42"N ; Longitude 2° 49'52.40"E
Périmètre d'étude	rapproché
Date et heure de prise de vue	16/09/2014 12:17
Distance à l'éolienne la plus proche visible	E8 : 5500m
Distance à l'éolienne la plus éloignée visible	E3 : 6800m
Nombre d'éoliennes visibles	E3, E7 et E10 partiellement masqué
Autres parcs éoliens construits	/
Autres parcs éoliens accordés	la Côte Noire Mont de Trême Ensemble éolien de la CCALM la Demie Lieue Hallu
Parcs éoliens en instruction ayant fait l'objet d'un avis de l'autorité environnementale	Bois Madame

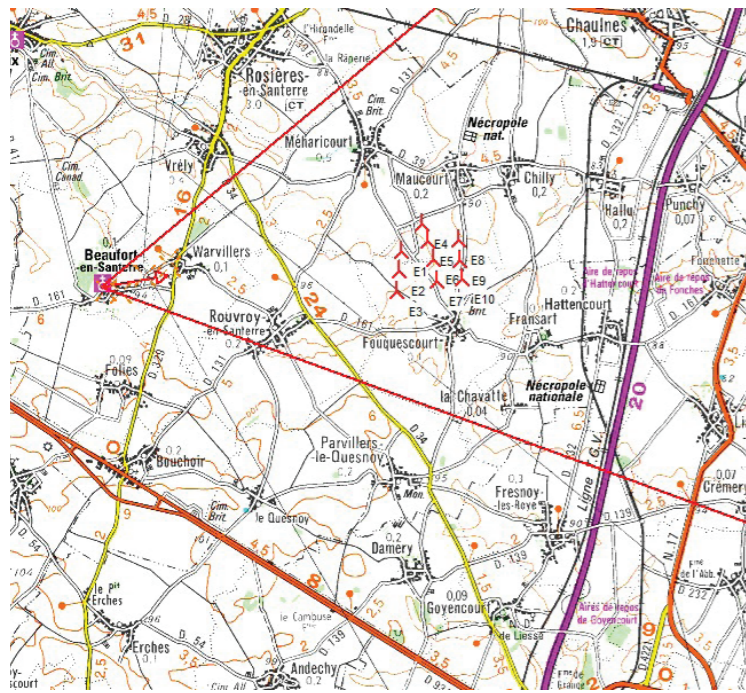
Commentaire	<p>Ce photomontage a pour objectif de simuler une vue depuis l'est depuis les axes routiers majeurs RD337 et RN17.</p> <p>Le projet forme un groupe avec les parcs alentours : Hallu, Côte Noire, Bois Madame.</p>
-------------	--



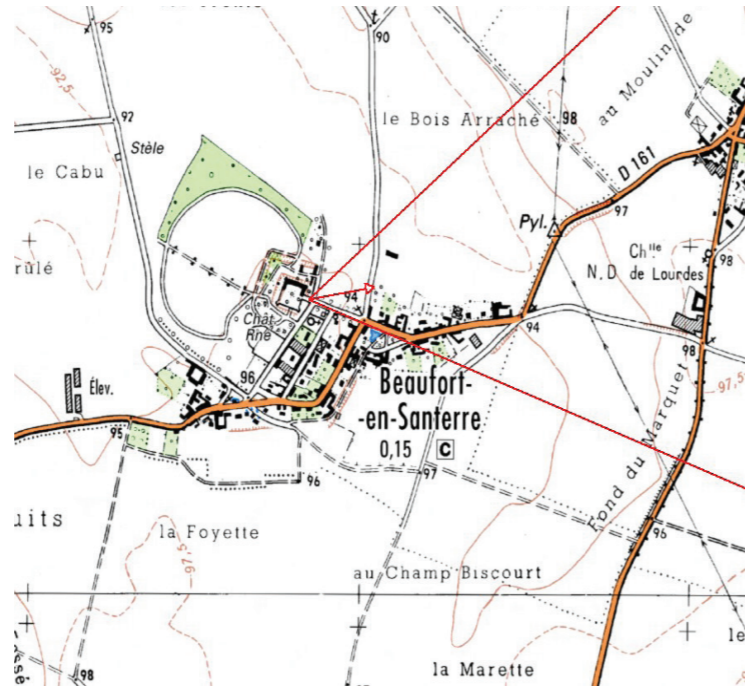
Photomontage du projet éolien et des parcs pris en compte pour l'étude des impacts cumulés. Photomontage dans un angle de 60°

Photomontage à observer à une distance de 35 cm pour conserver le réalisme de la vision humaine

# Photomontage PM40, depuis le pont d'accès au château de Beaufort en Santerre



Carte de localisation du photomontage et du projet éolien sur scan 100 avec représentation de l'angle de 60°



Carte de localisation du photomontage sur scan 25 avec représentation de l'angle de 60°

N° de photomontage	P40
Lieu de prise de vue	Pont Château Beaufort
Coordonnées (WGS 84)	Latitude 49° 46'36,87"; Longitude 2° 40'03,52"
Périmètre d'étude	rapproché
Date et heure de prise de vue	26/11/2015 14:46
Distance à l'éolienne la plus proche visible	E4 : 5600 m
Distance à l'éolienne la plus éloignée visible	
Nombre d'éoliennes visibles	E4 (autres derrière arbre)
Autres parcs éoliens construits	/
Autres parcs éoliens accordés	/

Commentaire	Ce photomontage est réalisé près de l'église de Beaufort-en-Santerre (monument historique), depuis le pont d'accès au château (point de vue demandé par la DREAL). Le projet se situe derrière les arbres. Le zoom avec les silhouettes des éoliennes précise la localisation et l'échelle des éoliennes. Le photomontage réalisé en période hivernale présente la vue la plus ouverte, avec des éoliennes au-travers des arbres. En été, la vue sera fermée par les feuilles.
-------------	--



Photographie état initial - panorama à 60°

# Photomontage PM40, depuis le pont d'accès au château de Beaufort en Santerre

E4



Photomontage du projet éolien dans un angle de 60°

Vert : éoliennes de Maucourt.

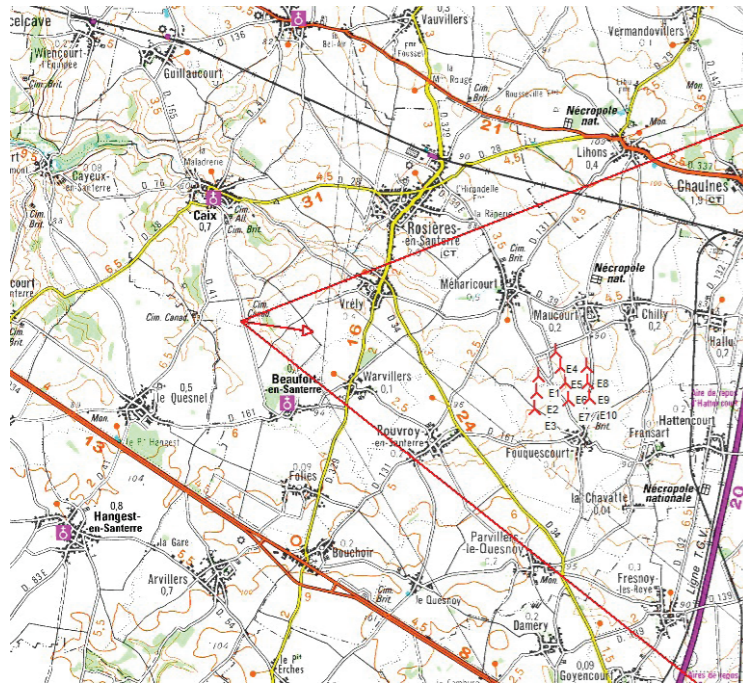
Rouge : éoliennes de Fouquescourt.

Photomontage à observer à une distance de 35 cm pour conserver le réalisme de la vision humaine



Silhouettes des éoliennes

# Photomontage PM41, depuis Manitoba Cimetry



Carte de localisation du photomontage et du projet éolien sur scan 100 avec représentation de l'angle de 60°



Carte de localisation du photomontage sur scan 25 avec représentation de l'angle de 60°

N° de photomontage	P41
Lieu de prise de vue	Manitoba Cemetery
Coordonnées (WGS 84)	Latitude 49° 47'33,48"; Longitude 2° 39'17,53"
Périmètre d'étude	rapproché
Date et heure de prise de vue	26/11/2015 14:57
Distance à l'éolienne la plus proche visible	
Distance à l'éolienne la plus éloignée visible	
Nombre d'éoliennes visibles	Aucune

Commentaire	<p>Ce photomontage est réalisé depuis le cimetière militaire présent au sud de Caix près de la RD41 (lieu de mémoire du périmètre rapproché).                  La vue vers le projet est fermée par un boisement du plateau depuis ce lieu. Ce photomontage illustre ainsi le rôle de la végétation en s'éloignant du projet.</p>
-------------	---



Photographie état initial - panorama à 60°



# Photomontage PM41, depuis Manitoba Cimetery

Parc éolien du Santerre non visible

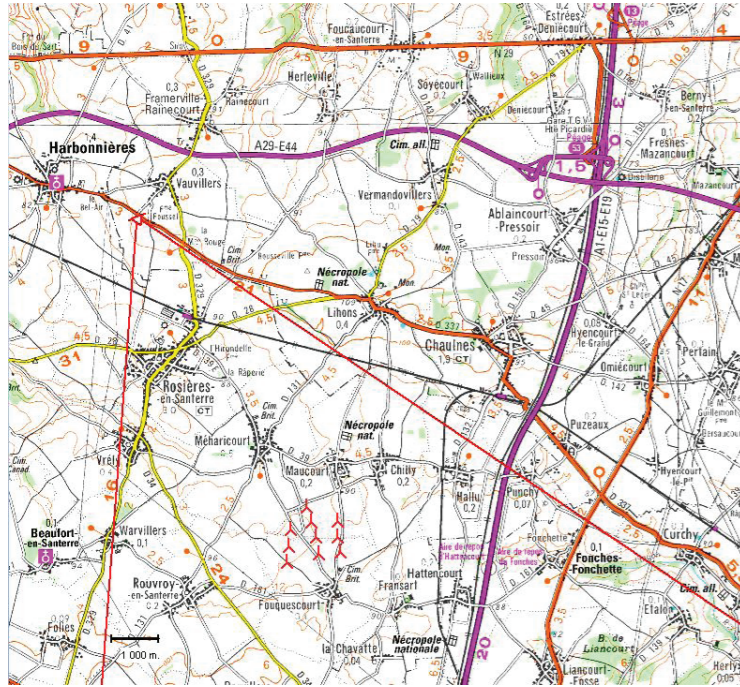


Silhouettes des éoliennes du projet

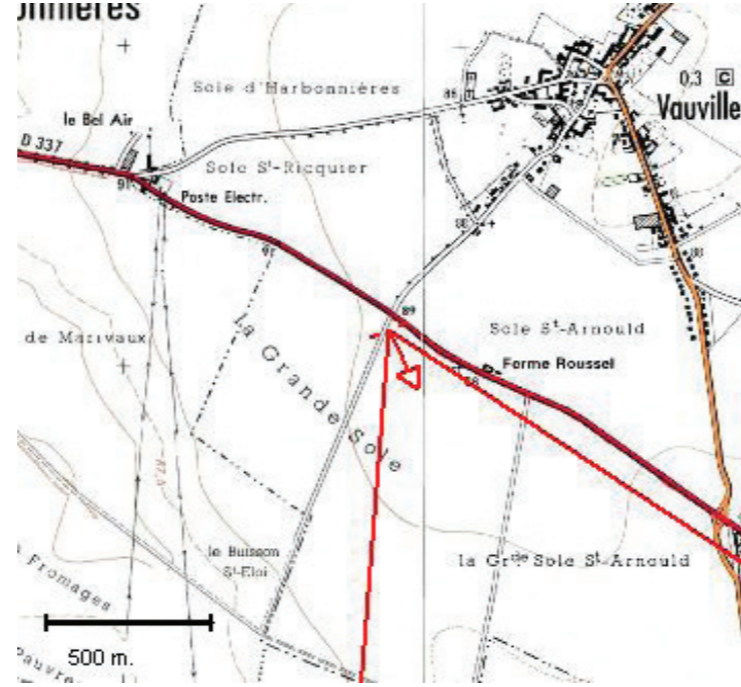
Vert : éoliennes de Maucourt.

Rouge : éoliennes de Fouquescourt.

# Photomontage PM42, depuis l'Est d'Harbonnières



Carte de localisation du photomontage et du projet éolien sur scan 100 avec représentation de l'angle de 60°



Carte de localisation du photomontage sur scan 25 avec représentation de l'angle de 60°

N° de photomontage	P42
Lieu de prise de vue	Est d'Harbonnières
Coordonnées (WGS 84)	Latitude 49° 50'32.73"N ; Longitude 2° 41'43.20"E
Périmètre d'étude	intermédiaire
Date et heure de prise de vue	05/06/2014 20:08
Distance à l'éolienne la plus proche visible	E4 : 7200m
Distance à l'éolienne la plus éloignée visible	E10 : 8400m
Nombre d'éoliennes visibles	E8, E9, E10, E4, E5, E6, E7 Moyeux visibles
Autres parcs éoliens construits	Ensemble éolien du Nord de Rosières-en-Santerre (1 éolienne) Bâlatre, Gruny et Marché-Allouarde l'Ouest Royen
Autres parcs éoliens accordés	la Côte Noire Fresnoy Liancourt

Commentaire	Ce photomontage a pour objectif de simuler une vue depuis le nord-ouest depuis la route majeure RD337. Le projet se lit en vue lointaine (environ 7 km) en arrière-plan de la ville de Rosières-en-Santerre. Il se regroupe avec les parcs accordés de la Côte Noire (limitrophe au projet) et de Fresnoy Liancourt (situé à environ 3 km du projet).
-------------	---

Localisation du panorama à 60°



Photographie état initial - panorama > à 60° pour illustrer la vue d'ensemble, incluant une partie des éoliennes des parcs construits au Nord de Rosières en Santerre

## *Photomontage PM42, depuis l'Est d'Harbonnières*



Photographie état initial - panorama à 60°